



**РОССИЙСКАЯ ФЕДЕРАЦИЯ**  
**Кемеровская область – Кузбасс**  
**город Междуреченск**

**Администрация Междуреченского муниципального округа**

**ПОСТАНОВЛЕНИЕ**

от 08.04.2026 № 604-п

Об утверждении границ земель, подлежащих исключению из городских лесов и планируемых к включению в городские леса в качестве компенсационных

Рассмотрев обращение АО «УК «Кузбассразрезуголь» и представленные документы, руководствуясь Лесным кодексом Российской Федерации от 04.12.2006 № 200-ФЗ:

1. Утвердить границы земель, подлежащих исключению из земель лесничества «Городские леса г. Междуреченска», согласно приложению № 1 к настоящему постановлению.

2. Утвердить границы земель, планируемых к включению лесничества «Городские леса г. Междуреченска» в качестве компенсационных для проведения мероприятия по определению их таксационных характеристик, согласно приложению № 2 к настоящему постановлению.

3. Отделу по работе со СМИ администрации Междуреченского муниципального округа (Шипеева Е.Е.) опубликовать настоящее постановление в сетевом издании «Электронный бюллетень Междуреченского муниципального округа (доменное имя сайта в информационно-телекоммуникационной сети «Интернет»-pravo-mrech.ru).

4. Отделу информационных технологий управления по обеспечению хозяйственной деятельности администрации Междуреченского муниципального округа (Васильева Н.В.) обеспечить размещение настоящего постановления на официальном сайте администрации Междуреченского муниципального округа.

5. Настоящее постановление вступает в силу после его официального опубликования.

6. Контроль за исполнением настоящего постановления возложить на заместителя главы Междуреченского муниципального округа по промышленности и строительству Кулагина В.П.

Первый заместитель  
главы Междуреченского  
муниципального округа



С.В. Криулькин

Приложение №1  
к постановлению администрации  
Междуреченского муниципального округа  
от 08.04.2026 № 604-п

Границы земель подлежащих исключению из земель лесничества  
«Городские леса г. Междуреченска»

Условный номер земельного участка :ЗУ1

Площадь земельного участка 113870 м<sup>2</sup>

Обозначение характерных точек границ	Координаты, м	
	X	Y
1	2	3
1	435876.91	2279094.72
2	436239.91	2278607.15
3	436245.74	2278613.25
4	436278.95	2278750.01
5	436291.60	2278802.05
6	436278.10	2278774.92
7	436212.73	2278850.04
8	436184.43	2278921.41
9	436132.67	2278939.62
10	436098.02	2278945.64
11	436078.53	2278957.48
12	436061.85	2278968.89
13	436067.09	2279010.27
14	436092.31	2279073.02
15	436083.78	2279133.21
16	436293.26	2279272.71
17	436383.09	2279336.71
18	436545.71	2279365.08
19	436545.26	2279385.09
20	436555.98	2279452.46
21	436517.63	2279476.94
1	435876.91	2279094.72

Условный номер земельного участка :ЗУ2

Площадь земельного участка 34357 м<sup>2</sup>

Обозначение характерных точек границ	Координаты, м	
	X	Y
1	2	3

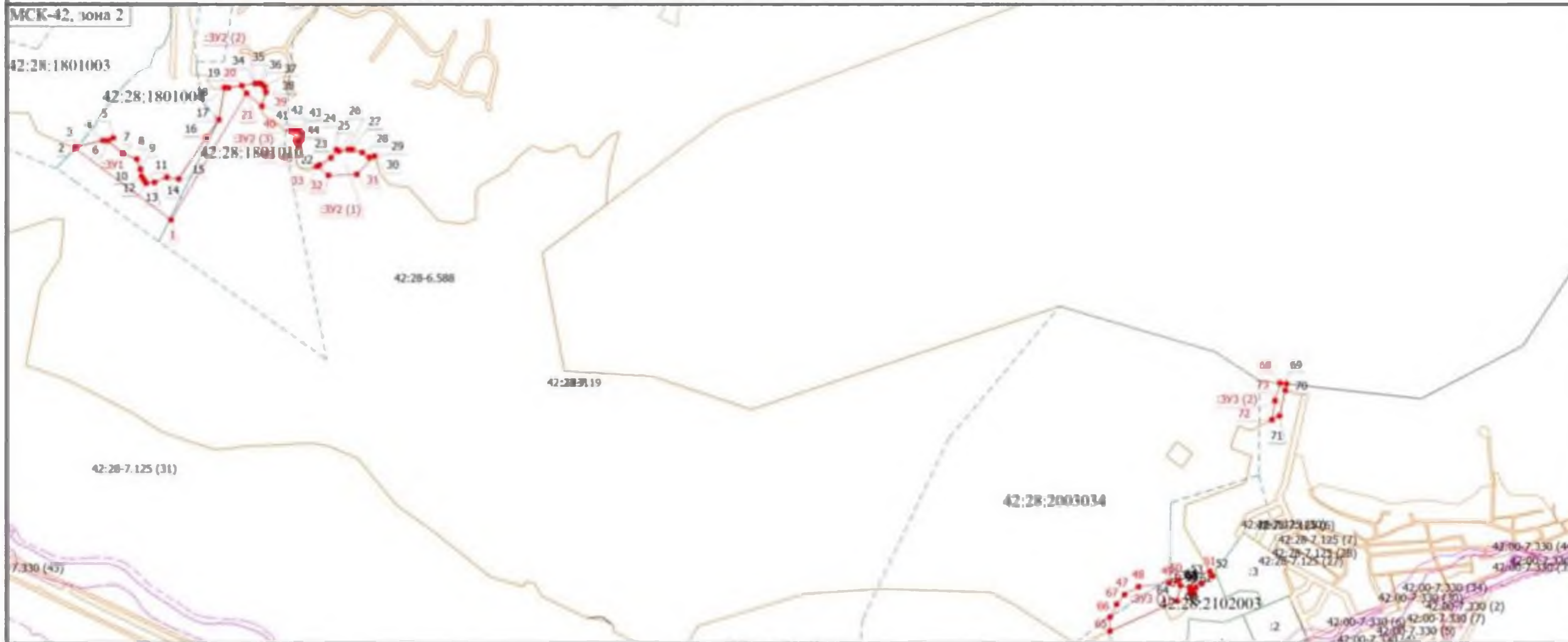
:ЗУ2(1)		
22	436154.19	2279845.73
23	436190.78	2279903.97
24	436231.96	2279931.64
25	436224.48	2279944.37
26	436232.93	2279991.31
27	436233.11	2280011.74
28	436217.49	2280061.82
29	436192.95	2280096.95
30	436199.84	2280124.60
31	436107.24	2280034.70
32	436102.03	2279891.36
33	436147.83	2279831.70
22	436154.19	2279845.73
:ЗУ2(2)		
20	436555.98	2279452.46
34	436566.71	2279519.84
35	436567.39	2279541.15
36	436563.56	2279554.25
37	436549.27	2279570.04
38	436523.01	2279574.37
39	436452.22	2279554.41
21	436517.63	2279476.94
20	436555.98	2279452.46
:ЗУ2(3)		
40	436329.35	2279697.70
41	436330.09	2279724.63
42	436326.38	2279743.77
43	436310.91	2279756.70
44	436283.82	2279753.56
45	436254.35	2279741.26
46	436277.28	2279728.78
40	436329.35	2279697.70
Условный номер земельного участка :ЗУ3		
Площадь земельного участка 60487 м <sup>2</sup>		
Обозначение характерных точек границ	Координаты, м (указываются в случае подготовки схемы расположения земельного участка с использованием информационной системы или иных технологических и программных средств. Значения координат, полученные с использованием указанных технологических и программных средств, указываются с округлением до 0,01 метра)	
	X	Y
1	2	3
:ЗУ3(1)		
47	433979.93	2283919.95
48	434019.79	2283991.07
49	434039.30	2284144.43

50	434051.91	2284187.01
51	434097.78	2284352.37
52	434073.43	2284366.65
53	434034.91	2284311.66
54	434012.52	2284279.36
55	433983.80	2284272.72
56	433986.02	2284262.57
57	433988.06	2284253.30
58	434013.77	2284258.80
59	434013.88	2284258.30
60	434008.44	2284254.84
61	434010.38	2284250.61
62	434015.85	2284249.61
63	434026.38	2284202.91
64	433947.93	2284185.73
65	433795.72	2283846.00
66	433866.22	2283846.13
67	433931.22	2283880.00
47	433979.93	2283919.95
:3У3(2)		
68	435050.23	2284706.84
69	435046.65	2284739.20
70	435013.66	2284733.46
71	434885.08	2284704.01
72	434865.36	2284666.12
73	434961.42	2284681.54
68	435050.23	2284706.84

Заместитель председателя  
Муниципального Казенного Учреждения  
«Междуреченский комитет по охране окружающей среды  
и природопользованию»

Т.В.Толстогузова

## Схема расположения земельного участка или земельных участков на кадастровом плане территории



Масштаб 1:20000

### Условные обозначения

- Часть границы, местоположение которой определено при выполнении кадастровых работ
- Характерная точка границы земельного участка, сведения ЕГРН о которой соответствуют требованиям, установленным в соответствии с частью 13 статьи 22 Федерального закона от 13 июля 2015 г. N 218-ФЗ "О государственной регистрации недвижимости"
- Обозначение новой характерной точки
- Часть границы, сведения ЕГРН о которой позволяют однозначно определить ее положение на местности
- Граница земельного участка
- Граница кадастрового квартала
- Граница территориальной зоны
- Граница зоны с особыми условиями
- Характерная точка границы земельного участка, сведения о которой отсутствуют в ЕГРН, местоположение которой определено при кадастровых работах (новая характерная точка)
- 42:00-7.330 (2)** - Территориальная зона 42:00-7.330 — Зона рекреационного назначения
- :1231** - Кадастровый номер земельного участка
- 42:28:2102003** - Номер кадастрового квартала
- 42:28-6.588** - Зона с особыми условиями использования территории 42:28-6.588 — Иная зона с особыми условиями использования территории
- :ЗУ1** - Образующий земельный участок
- :ЗУ2 (1)** - Образующий контур земельного участка

Приложение № 2  
к постановлению администрации  
Междуреченского муниципального округа  
от 08.04.2026 № 604-п

Границы земель планируемых к включению лесничества  
«Городские леса г. Междуреченска».

Участок площадью: 67 826 кв.м

Контур 1

Номер точки	X, м	Y, м	Дирекционный угол
1	436 452,22	2 279 554,41	129° 41' 25"
2	436 443,29	2 279 565,17	123° 17' 21"
3	436 388,24	2 279 649,01	132° 42' 16"
4	436 361,06	2 279 678,46	148° 45' 10"
5	436 329,35	2 279 697,70	268° 33' 08"
6	436 328,96	2 279 682,27	295° 34' 02"
7	436 340,93	2 279 657,25	303° 51' 42"
8	436 361,04	2 279 627,28	304° 17' 51"
9	436 375,93	2 279 605,45	304° 22' 03"
10	436 397,91	2 279 573,31	316° 03' 47"
11	436 405,32	2 279 566,17	326° 52' 16"
12	436 422,16	2 279 555,18	351° 23' 21"

13	436 443,49	2 279 551,95	15° 44' 14"
14	436 254,36	2 279 741,23	151° 27' 20"
15	436 190,55	2 279 775,94	127° 28' 25"
16	436 147,82	2 279 831,68	245° 37' 19"
17	436 128,18	2 279 788,34	281° 41' 27"
18	436 134,04	2 279 760,02	299° 51' 19"
19	436 145,91	2 279 739,34	341° 48' 08"
20	436 192,36	2 279 724,07	288° 26' 06"
21	436 192,37	2 279 724,04	8° 09' 56"
22	436 224,08	2 279 728,59	22° 39' 27"
23	435 980,55	2 280 351,09	61° 34' 59"
24	436 163,24	2 280 688,73	149° 54' 08"
25	436 089,90	2 280 731,24	240° 41' 12"
26	436 048,21	2 280 656,99	212° 27' 08"
27	436 020,80	2 280 639,56	180° 31' 07"
28	435 882,74	2 280 638,31	246° 38' 18"
29	435 858,97	2 280 583,28	267° 48' 45"
30	435 857,74	2 280 551,08	277° 57' 38"
31	435 872,11	2 280 448,32	318° 07' 11"

## Контур 2

Номер точки	X, м	Y, м	Дирекционный угол
1	436 452,22	2 279 554,41	129° 41' 25"
2	436 443,29	2 279 565,17	123° 17' 21"
3	436 388,24	2 279 649,01	132° 42' 16"
4	436 361,06	2 279 678,46	148° 45' 10"
5	436 329,35	2 279 697,70	268° 33' 08"
6	436 328,96	2 279 682,27	295° 34' 02"
7	436 340,93	2 279 657,25	303° 51' 42"
8	436 361,04	2 279 627,28	304° 17' 51"
9	436 375,93	2 279 605,45	304° 22' 03"
10	436 397,91	2 279 573,31	316° 03' 47"
11	436 405,32	2 279 566,17	326° 52' 16"
12	436 422,16	2 279 555,18	351° 23' 21"
13	436 443,49	2 279 551,95	15° 44' 14"
14	436 254,36	2 279 741,23	151° 27' 20"
15	436 190,55	2 279 775,94	127° 28' 25"
16	436 147,82	2 279 831,68	245° 37' 19"
17	436 128,18	2 279 788,34	281° 41' 27"
18	436 134,04	2 279 760,02	299° 51' 19"
19	436 145,91	2 279 739,34	341° 48' 08"
20	436 192,36	2 279 724,07	288° 26' 06"
21	436 192,37	2 279 724,04	8° 09' 56"
22	436 224,08	2 279 728,59	22° 39' 27"

23	435 980,55	2 280 351,09	61° 34' 59"
24	436 163,24	2 280 688,73	149° 54' 08"
25	436 089,90	2 280 731,24	240° 41' 12"
26	436 048,21	2 280 656,99	212° 27' 08"
27	436 020,80	2 280 639,56	180° 31' 07"
28	435 882,74	2 280 638,31	246° 38' 18"
29	435 858,97	2 280 583,28	267° 48' 45"
30	435 857,74	2 280 551,08	277° 57' 38"
31	435 872,11	2 280 448,32	318° 07' 11"

### Контур 3

Номер точки	X, м	Y, м	Дирекционный угол
1	436 452,22	2 279 554,41	129° 41' 25"
2	436 443,29	2 279 565,17	123° 17' 21"
3	436 388,24	2 279 649,01	132° 42' 16"
4	436 361,06	2 279 678,46	148° 45' 10"
5	436 329,35	2 279 697,70	268° 33' 08"
6	436 328,96	2 279 682,27	295° 34' 02"
7	436 340,93	2 279 657,25	303° 51' 42"
8	436 361,04	2 279 627,28	304° 17' 51"
9	436 375,93	2 279 605,45	304° 22' 03"
10	436 397,91	2 279 573,31	316° 03' 47"
11	436 405,32	2 279 566,17	326° 52' 16"
12	436 422,16	2 279 555,18	351° 23' 21"
13	436 443,49	2 279 551,95	15° 44' 14"

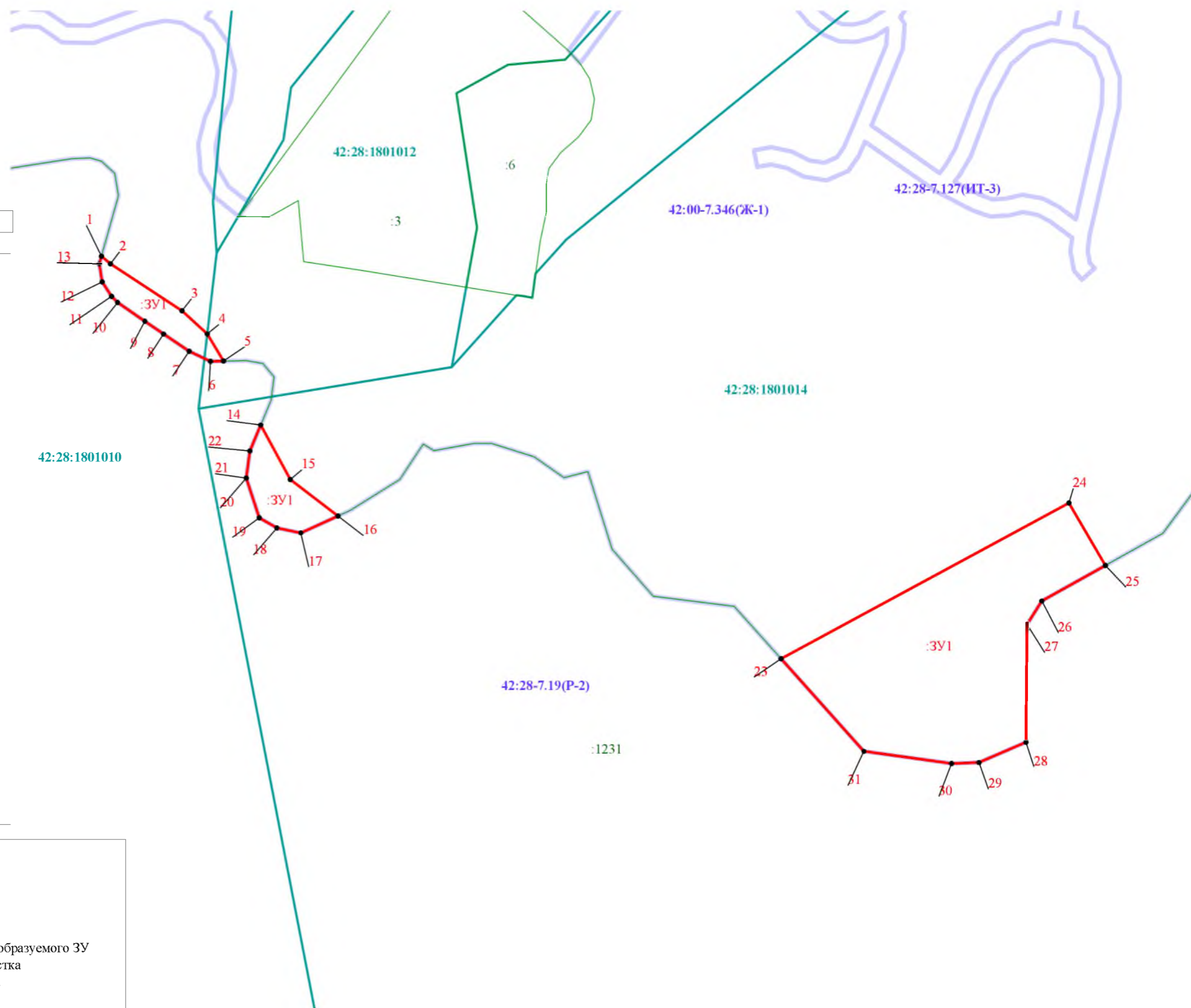
14	436 254,36	2 279 741,23	151° 27' 20"
15	436 190,55	2 279 775,94	127° 28' 25"
16	436 147,82	2 279 831,68	245° 37' 19"
17	436 128,18	2 279 788,34	281° 41' 27"
18	436 134,04	2 279 760,02	299° 51' 19"
19	436 145,91	2 279 739,34	341° 48' 08"
20	436 192,36	2 279 724,07	288° 26' 06"
21	436 192,37	2 279 724,04	8° 09' 56"
22	436 224,08	2 279 728,59	22° 39' 27"
23	435 980,55	2 280 351,09	61° 34' 59"
24	436 163,24	2 280 688,73	149° 54' 08"
25	436 089,90	2 280 731,24	240° 41' 12"
26	436 048,21	2 280 656,99	212° 27' 08"
27	436 020,80	2 280 639,56	180° 31' 07"
28	435 882,74	2 280 638,31	246° 38' 18"
29	435 858,97	2 280 583,28	267° 48' 45"
30	435 857,74	2 280 551,08	277° 57' 38"
31	435 872,11	2 280 448,32	318° 07' 11"

Схема расположения земельного участка

Площадь земельного участка: 67826 кв.м

Система координат: МСК-42 (зона 2)

Обозначение характерных точек границ	Координаты, м	
	X, м	Y, м
1	436 452,22	2 279 554,41
2	436 443,29	2 279 565,17
3	436 388,24	2 279 649,01
4	436 361,06	2 279 678,46
5	436 329,35	2 279 697,70
6	436 328,96	2 279 682,27
7	436 340,93	2 279 657,25
8	436 361,04	2 279 627,28
9	436 375,93	2 279 605,45
10	436 397,91	2 279 573,31
11	436 405,32	2 279 566,17
12	436 422,16	2 279 555,18
13	436 443,49	2 279 551,95
1	436 452,22	2 279 554,41
14	436 254,36	2 279 741,23
15	436 190,55	2 279 775,94
16	436 147,82	2 279 831,68
17	436 128,18	2 279 788,34
18	436 134,04	2 279 760,02
19	436 145,91	2 279 739,34
20	436 192,36	2 279 724,07
21	436 192,37	2 279 724,04
22	436 224,08	2 279 728,59
14	436 254,36	2 279 741,23
23	435 980,55	2 280 351,09
24	436 163,24	2 280 688,73
25	436 089,90	2 280 731,24
26	436 048,21	2 280 656,99
27	436 020,80	2 280 639,56
28	435 882,74	2 280 638,31
29	435 858,97	2 280 583,28
30	435 857,74	2 280 551,08
31	435 872,11	2 280 448,32
23	435 980,55	2 280 351,09



**Условные обозначения:**

- - граница образуемого земельного участка
- - граница учтенного земельного участка
- - граница кадастрового квартала
- 1 - обозначение характерной точки границы образуемого ЗУ
- :ЗУ1 - обозначение образуемого земельного участка
- :9 - обозначение учтенного земельного участка
- 54:27:010103 - обозначение кадастрового квартала
- 42:38-7.127 (ИТ-3) - обозначение территориальной зоны

Масштаб 1:5 000

Участок площадью: 134 950 кв.м

Номер точки	X, м	Y, м	Дирекционный угол
1	434 763,63	2 284 468,24	22° 53' 17"
2	434 795,56	2 284 481,72	22° 23' 45"
3	434 834,12	2 284 497,61	112° 15' 55"
4	434 809,26	2 284 558,33	62° 33' 03"
5	434 865,24	2 284 666,10	188° 54' 49"
6	434 588,27	2 284 622,66	182° 18' 52"
7	434 424,22	2 284 616,03	246° 32' 29"
8	434 389,66	2 284 536,39	208° 28' 06"
9	434 280,28	2 284 477,08	122° 54' 26"
10	434 264,51	2 284 501,45	215° 31' 04"
11	434 177,52	2 284 439,36	220° 31' 04"
12	434 104,54	2 284 376,99	254° 39' 15"
13	434 097,80	2 284 352,43	329° 43' 36"
14	434 322,27	2 284 221,40	2° 24' 34"
15	434 333,44	2 284 221,87	2° 44' 00"
16	434 432,72	2 284 226,61	69° 42' 52"
17	434 545,78	2 284 532,49	12° 12' 56"
18	434 679,41	2 284 561,42	292° 33' 17"
19	434 722,21	2 284 458,37	13° 24' 11"

Схема расположения земельного участка

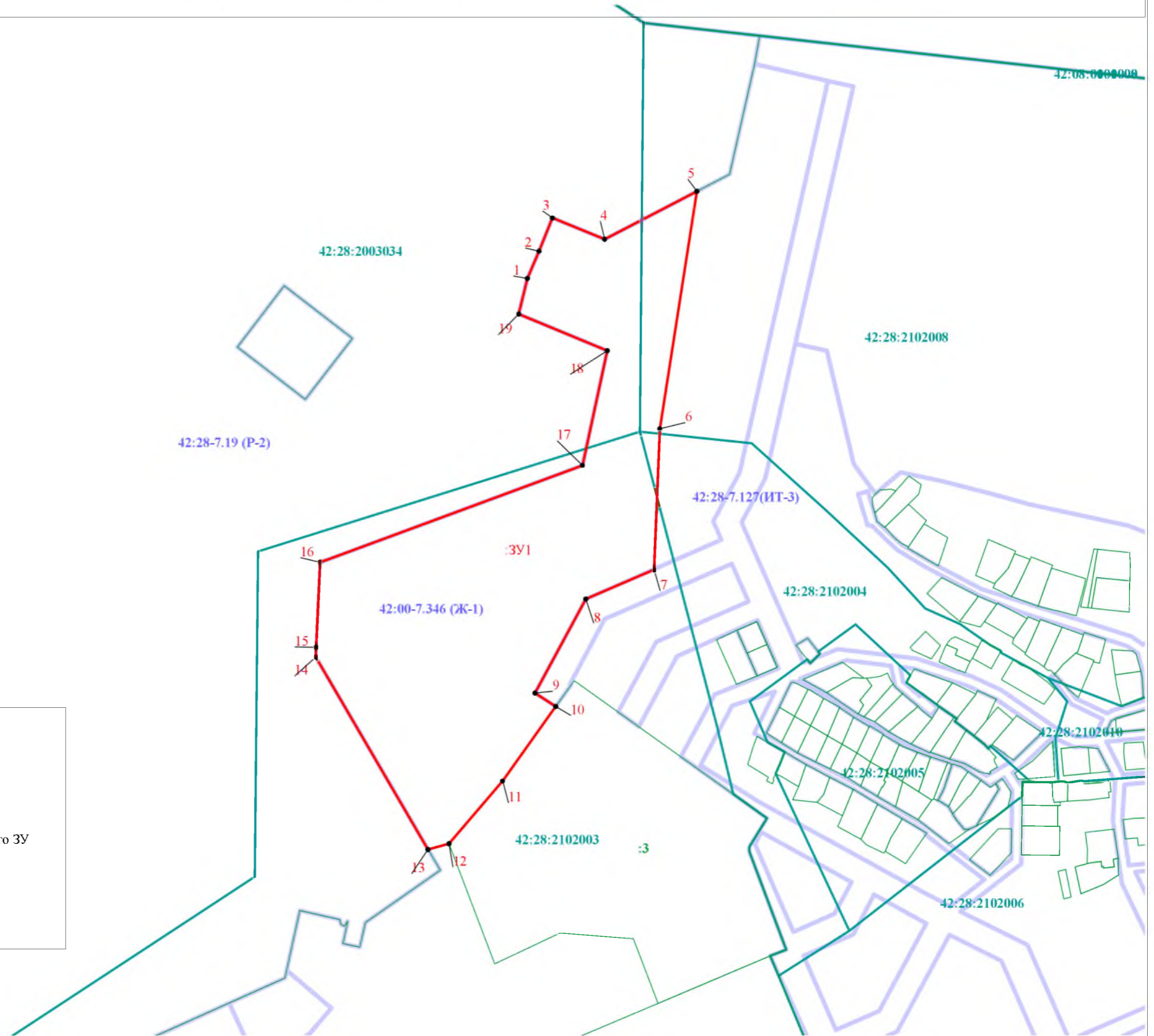
Площадь земельного участка : 134949,77 кв.м

Система координат: МСК-42 (зона 2)

Обозначение характерных точек границ	Координаты, м	
	X, м	Y, м
1	434 763,63	2 284 468,24
2	434 795,56	2 284 481,72
3	434 834,12	2 284 497,61
4	434 809,26	2 284 558,33
5	434 865,24	2 284 666,10
6	434 588,27	2 284 622,66
7	434 424,22	2 284 616,03
8	434 389,66	2 284 536,39
9	434 280,28	2 284 477,08
10	434 264,51	2 284 501,45
11	434 177,52	2 284 439,36
12	434 104,54	2 284 376,99
13	434 097,80	2 284 352,43
14	434 322,27	2 284 221,40
15	434 333,44	2 284 221,87
16	434 432,72	2 284 226,61
17	434 545,78	2 284 532,49
18	434 679,41	2 284 561,42
19	434 722,21	2 284 458,37
1	434 763,63	2 284 468,24

- Условные обозначения:**
- граница образуемого земельного участка
  - граница учтенного земельного участка
  - граница кадастрового квартала
  - 1 - обозначение характерной точки границы образуемого ЗУ
  - :ЗУ1 - обозначение образуемого земельного участка
  - :9 - обозначение учтенного земельного участка
  - 54:27:010103 - обозначение кадастрового квартала
  - 42:28-7.127 (ИТ-3) - обозначение территориальной зоны

Масштаб 1:5 000



Участок площадью: 5 938 кв.м

Номер точки	X, м	Y, м	Дирекционный угол
1	434 389,66	2 284 536,39	66° 32' 29"
2	434 424,22	2 284 616,03	182° 24' 57"
3	434 390,80	2 284 614,62	246° 27' 04"
4	434 366,35	2 284 558,52	208° 17' 45"
5	434 290,47	2 284 517,67	121° 47' 01"
6	434 289,46	2 284 519,30	215° 34' 52"
7	434 264,51	2 284 501,45	302° 54' 26"
8	434 280,28	2 284 477,08	28° 28' 06"

Заместитель председателя  
Муниципального Казенного Учреждения  
«Междуреченский комитет по охране  
окружающей среды и природопользованию»

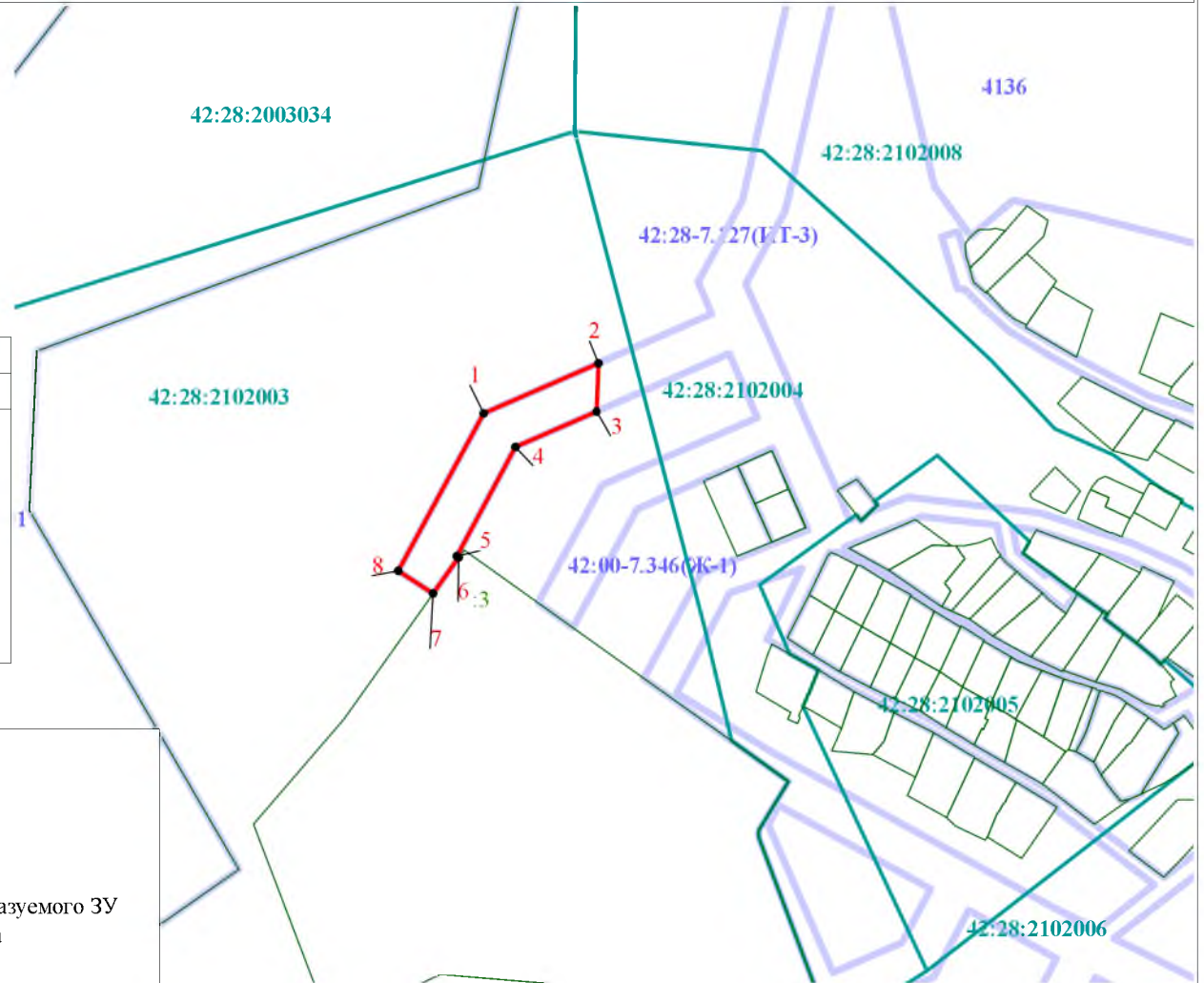
Т.В.Толстогузова

### Схема расположения земельного участка

Площадь земельного участка: 5938 кв.м

Система координат: МСК-42 (зона 2)

Обозначение характерных точек границ	Координаты, м	
	X, м	Y, м
1	434 389,66	2 284 536,39
2	434 424,22	2 284 616,03
3	434 390,80	2 284 614,62
4	434 366,35	2 284 558,52
5	434 290,47	2 284 517,67
6	434 289,46	2 284 519,30
7	434 264,51	2 284 501,45
8	434 280,28	2 284 477,08
1	434 389,66	2 284 536,39



#### Условные обозначения:

- - граница образуемого земельного участка
- - граница учтенного земельного участка
- - граница кадастрового квартала
- 1 - обозначение характерной точки границы образуемого ЗУ
- :ЗУ1 - обозначение образуемого земельного участка
- :9 - обозначение учтенного земельного участка
- 54:27:010103 - обозначение кадастрового квартала
- 42:00-7.346 (Ж-1) - обозначение территориальной зоны

Масштаб 1:5 000